

Die Gemeinsame Absichtserklärung

Peru-Seminar: Infostelle Peru 2022

Cristina Urrutia

30.04.2022

Inhalt

1 Vorläufer REDD+

Die Absichtserklärung: Was ist sie und was schlägt sie vor?

Ist die Absichtserklärung nützlich?

A photograph of a tropical forest landscape. In the foreground, a calm river reflects the dense green forest. The trees are tall and varied in species, with some showing signs of being dead or dormant. A semi-transparent grey rectangular box is overlaid across the middle of the image, containing the text 'Vorläufer REDD+'.

Vorläufer REDD+



Rahmen

Mechanismus

REDD+

Projekt

Markt

Multilateraler Hintergrund

- Rahmenübereinkommen der Vereinten Nationen über Klimaänderungen
- Anerkennung der Rolle der Wälder in den Entwicklungsländern für das Klima
- Schaffung von Ressourcen für den Waldschutz in den Industrieländern
- Im Wesentlichen handelt es sich um die Idee der Bezahlung von Ökosystemleistungen

Multilateraler Hintergrund

COP 2005 in Montreal: Beginn der Verhandlungen (Papua-Neuguinea, Costa Rica)

- Reduzierung der Abholzung
- Verringerung der Waldzerstörung

Multilateraler Hintergrund

- In den Verhandlungen zu klärende Fragen
 - Monitoring
 - Quantifizierung: Welches Ergebnis → welche Bezahlung?
 - Finanzierungsvereinbarungen: Warum wird bezahlt?
 - Mögliche Risiken
 - Wie lassen sich Auswirkungen auf natürliche Wälder vermeiden?
 - Mögliche Risiken für indigene Völker und Gemeinschaften?
 - Wie kann verhindert werden, dass die Abholzung verlagert wird, wenn der Wald an einem Ort geschützt wird?
 - Keine Dauerhaftigkeit, was, wenn der Wald trotzdem verloren geht?
 - Was passiert mit den erzielten Einsparungen? Markt oder kein Markt?

Multilateraler Hintergrund

COP 2010 in Cancun:

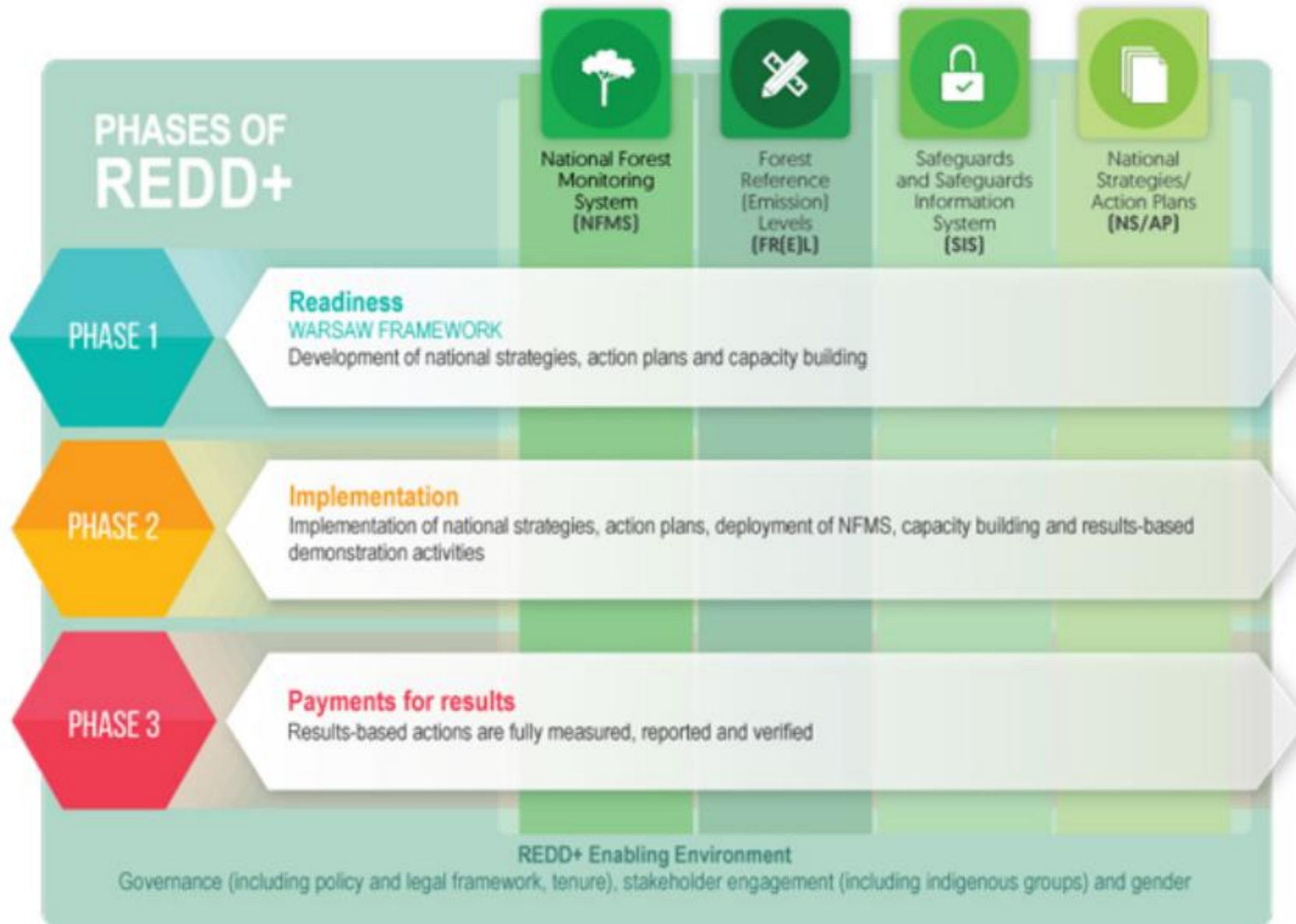
- Zwei weitere Aktivitäten
 - Erhaltung der Kohlenstoffspeicher der Wälder
 - Erhöhung der Kohlenstoffspeicher der Wälder
 - Nachhaltige Waldbewirtschaftung
- Schutzmaßnahmen
- REDD+-Phasen

2013 COP19 in Warschau: Technische Verhandlungen abgeschlossen

2015 COP 21: Kontinuität im Pariser Abkommen



- Nationales Überwachungssystem
- Referenzniveau
- Informationssystem für Sicherheitsvorkehrungen
- Nationale Strategie oder Aktionsplan



Multilateraler Hintergrund: Readiness

- UNREDD 
 Food and Agriculture Organization of the United Nations   environment programme

- Forest Investment Programme, Climate Investment Fund

- Forest Carbon Partnership Facility



Umsetzungsgeschichte: Projekte

Erste Projekte

- Noel Kempff Mercado Climate Action Project (1997, Bolivien, TNC)
- **Peru:** 2006 Cordillera Azul und Madre de Dios, 2007 Alto Mayo, 2008 Tambopata

→ Frühe Initiativen



Rahmen

Mechanismus

REDD+

Projekt

Markt

A photograph of a lush tropical forest with a river in the foreground. The trees are reflected in the water. A semi-transparent grey box is overlaid on the middle of the image, containing text.

**Die Absichtserklärung: Was ist sie
und was schlägt sie vor?**

Was ist die Absichtserklärung?

- **Freiwillige Vereinbarung (kein Projekt oder Fonds)** über die Zusammenarbeit
- **Leistungsabhängiger** Ansatz als Grundlage
- Das wichtigste Abkommen des Landes zur Umsetzung der REDD+-Phasen und leistungsabhängig.
- Ziel ist es, einen Beitrag zur **Verringerung der Entwaldung im peruanischen Amazonasgebiet** zu leisten und damit einen Beitrag zu **Perus NDCs** (Nationally determined contributions) zu leisten.

Was ist die Absichtserklärung?

- **Unterzeichnet** im September 2014, gültig ab 2020. Weltklimagipfel (NY), unterzeichnet von den Umweltministerien von **Peru, Norwegen** und **Deutschland**.
- Ratifiziert im Juni 2017
- **Nachtrag** im Mai 2021, der das Vereinigte Königreich und USAID (Beobachter) einbezieht, Verlängerung bis 2025.

Die Phasen der Absichtserklärung



Phase I: Vorbereitung

1. Nationale Strategie für Wälder und Klimawandel (ENBCC)
2. Bericht zur Messung, Überprüfung und Verifizierung (MRV) der Entwaldung im Amazonasgebiet
3. Referenzwert für Emissionen aufgrund Entwaldung.
4. Leitplan für die Einrichtung des ständigen Finanzierungsmechanismus
5. Umsetzung der Verordnungen des Forst- und Wildtiergesetzes
6. Leitplan für das Sicherheits-Informationssystem (SIS)

Berichte über die Einhaltung
werden vorgelegt

Phase II: Transformation

1. Aufhebung der Genehmigungen für die Umwandlung von Waldflächen in landwirtschaftliche Nutzflächen.
2. Erstellung einer Bewertung der Entwaldung und Walddegradierung im peruanischen Amazonasgebiet.
3. Verringerung der verbleibenden Fläche nicht kategorisierter Wälder um 50 %.
4. Ausweitung der Legalisierung von Land der indigenen Völker um 5 Millionen Hektar.
5. Einbeziehung von mindestens 2 Millionen Hektar in den TDC-Transferprogrammen (Transferencias Directas Condicionadas) und andere Regelungen.
6. Durchführung von FIP-Projekten (Programa de Inversión Forestal).

Phase II Durchführungsplan

Phase III: Ergebnisorientierte Bezahlung

- Peru erhält Beiträge für die geprüfte Reduzierung von Emissionen aus der Entwaldung (unterhalb des Referenzwerts)

Festlegung des
Referenzwerts

Contribuciones de Noruega (condicionadas a resultados)

Al cumplimiento de los
Entregables

Por la reducción de
emisiones por deforestación

Fase 1 y 2*



Fase 3**



Total:

Hasta USD 34 millones

Hasta USD 170 millones

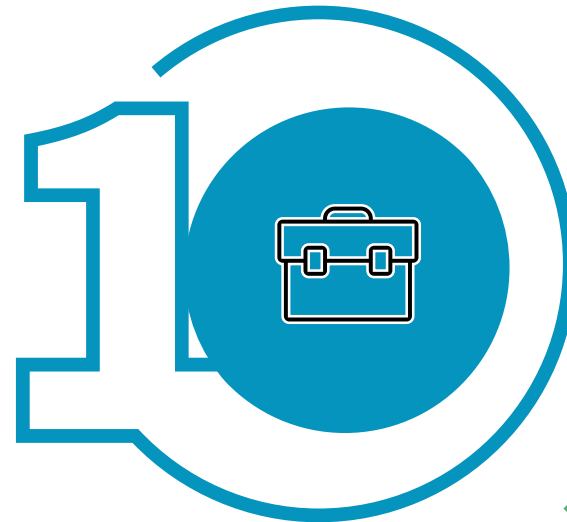
Hasta USD 204 millones***

*Si cumplimos las políticas y medidas comprometidas (Plan de Implementación actualizado de la Fase 2).

**Si reducimos los GEI generados por deforestación.


***Tipo de cambio actual de 300 millones de Coronas Noruegas para Fase 1 y 2; y 1500 millones de Coronas Noruegas para Fase 3

Bedingungen für den Zugang zur Phase 2 der Absichtserklärung zum REDD+




Aktualisierter
Umsetzungsplan
der 2. Phase der
Absichtserklärung

Finanzieller
Mechanismus
REDD+



Bedingungen für den Zugang zu den ergebnisabhängigen Zahlungen der Phase 3 der Absichtserklärung zum REDD+



Reduzierung der
Treibhausgasemi-
ssionen

Erfüllung der
Anforderungen
des TREES-
Standards



Finanzieller
Mechanismus
REDD+

Richtlinien für die
Entgegennahme,
Verwaltung und
Verteilung von
Leistungen



Espacios de coordinación en el marco de la DCI

Espacios	Objetivo	Frecuencia
1. Reunión anual de alto nivel entre socios DCI en el marco de la COP.	✓ Decisiones de nivel político y estratégico sobre la DCI	✓ Anual
2. Reuniones técnicas entre socios para preparación de reunión anual en el marco de la COP.	✓ Preparar agenda para reunión anual	✓ Anual
3. Reuniones multisectoriales y multinivel con socios DCI	✓ Coordinaciones y seguimiento a la implementación de la DCI	✓ Anual
4. Reuniones multisectoriales, multinivel y multifactor con socios DCI / sin socios DCI	✓ Informar sobre los avances de la DCI	✓ Semestral
5. Junta del Proyecto y Comité Consultivo del Proyecto PNUD-DCI	✓ Gobernanza del proyecto PNUD DCI (aprobación de POA, seguimientos, etc.)	✓ Semestral
6. Reuniones bilaterales de la Coordinación Nacional DCI con sectores, GORES, y PPIIOO.	✓ Coordinaciones y seguimiento a la implementación de la DCI	✓ Mensual/bimestral
7. Reuniones de la Coordinación Nacional DCI (MINAM) con Noruega y GNU.	✓ Coordinaciones sobre implementación de la DCI	✓ Quincenal

Durchführungsplan. Phase II (aktuell)



Abhilfemaßnahmen - umzusetzende NDCs

Sektor	Verantwortlich	Maßnahmen
Landnutzung, Landnutzungsänderung und Forstwirtschaft (UTCUTS)	MIDAGRI-SERFOR	Nachhaltige Forstwirtschaft in Forstkonzessionen.
	MIDAGRI-SERFOR	Kommunale Waldbewirtschaftung.
	MINAM	Mechanismen zur Erhaltung der Wälder in indigenen Gemeinschaften.
	MINAM	Sicherung der Zukunft von Naturschutzgebieten: Perus Erbe.
	MIDAGRI	Zuweisung von Rechten an nicht kategorisierten Gebieten im Amazonasgebiet.
	MIDAGRI-SERFOR	Kommerzielle Forstplantagen.
	MIDAGRI-SERFO	Waldanpflanzungen zu Schutz- und/oder Wiederherstellungszwecken.
	MIDAGRI-SERFOR	Agroforstwirtschaftliche Systeme

Katalog der Abhilfemaßnahmen:

https://cdn.www.gob.pe/uploads/document/file/426371/CATALOGO_MITIGACION_baja_con_observaciones_levantadas.pdf



**Ist die Absichtserklärung
nützlich?**

- Sie hängt in hohem Maße vom peruanischen Staat und seinen Kapazitäten zur Umsetzung der vorgeschlagenen Maßnahmen ab.
- Sie hängt von den Umsetzungskapazitäten auf allen Regierungsebenen ab.
- Sie hängt von einem soliden Finanzierungsmechanismus ab: Verteilung und Rechenschaftspflicht.
- Sie hängt davon ab, dass Peru die Ursachen der Entwaldung bekämpft.
 - Entwicklungsmodell

- 203 Tausend ha in 2020 verloren
- 2 636 585 zwischen 2001-2020

NREF propuesto	75 774 039,55 CO ₂ eq/año
Periodo de referencia	2010 a 2019
Ajuste por circunstancias nacionales	No aplica
Escala Espacial	Subnacional
Superficie del bioma amazónico peruano	78 308 801 hectáreas
Área de Bosque (2019)	68 324 569 hectáreas
Porcentaje de cobertura de bosque en el bioma amazónico peruano	87.25