





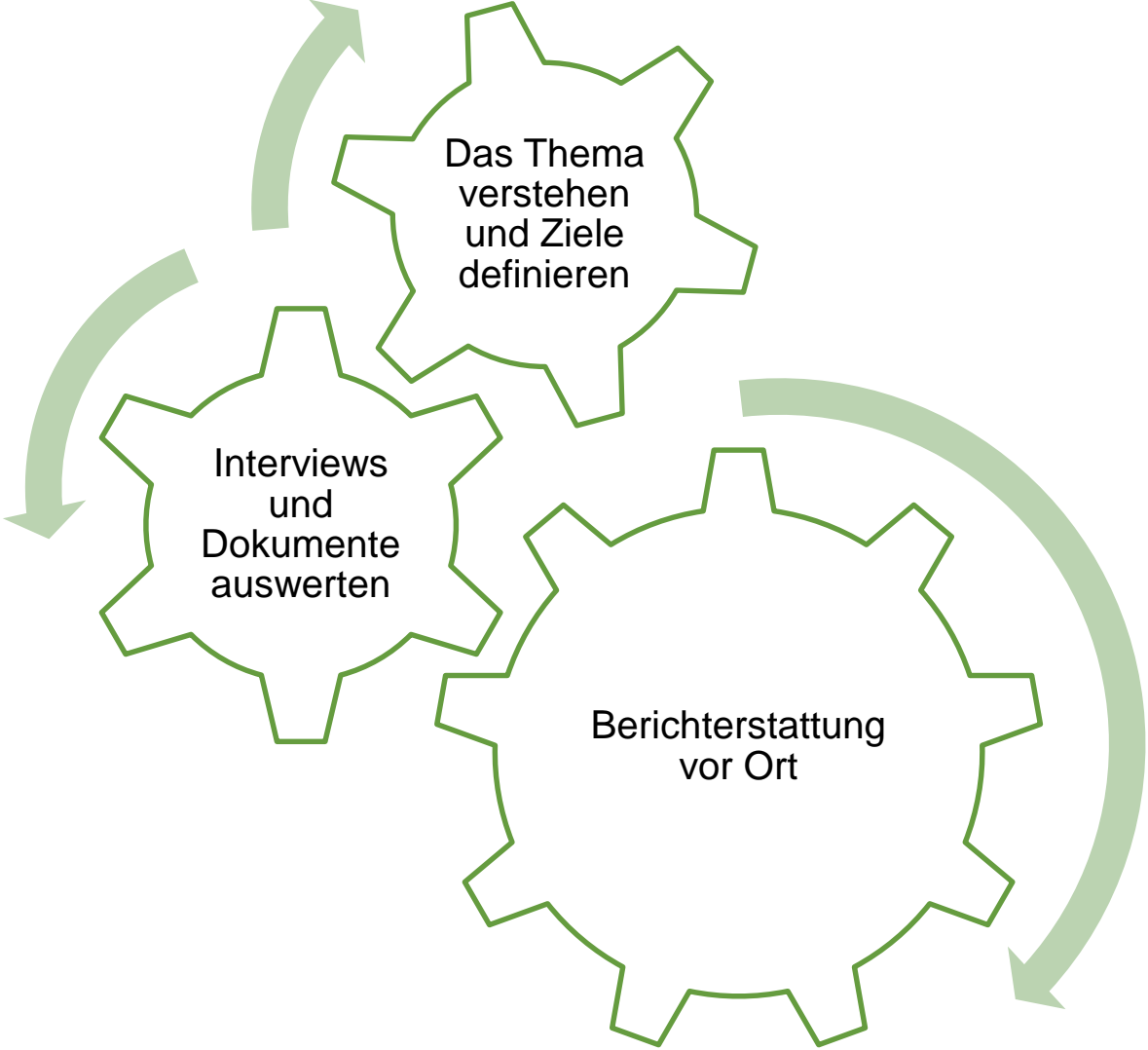
Demoras en gestión e impacto de un fondo climático sobre territorios indígenas de Perú y Colombia

Verzögerungen bei der Umsetzung und ihre Folgen beim Klimafonds für indigene Territorien in Peru und Kolumbien

<https://ojo-publico.com/3224/comunidades-indigenas-relegadas-en-financiamiento-climatico>



Klimafinanzierung?
Gemeinsame
Absichtserklärung?



Die wichtigsten Ergebnisse

- Verzögerungen bei der Landtitulierung haben direkte Auswirkungen auf die Erfüllung der Ziele der Gemeinsamen Absichtserklärung.
- Bürokratie und staatsanwaltschaftliche Untersuchungen gegen Beamte sorgten für Verzögerungen. (Fall der Dorfgemeinde Diobamba, Atalaya, Ucayali).
- Wenig Beteiligung der Lokalregierungen im Prozess der Landtitulierung für indigene Gemeinden.
- Wenig Information über die Gemeinsame Absichtserklärung bei den am Projekt beteiligten indigenen Gemeinden.
- Schweigen im peruanischen Umweltministerium, bei den Lokalregierungen und der internationalen Kooperation.

La comunidad ashéninka de Diobamba se encuentra a una hora en vuelo de la capital peruana a la ciudad de Pucallpa –en la región Amazónica de Ucayali–, luego otros 45 minutos en avioneta y cuatro horas en bote. Desde el 2017, esta localidad y sus poco más de 260 habitantes esperan la ampliación en 165 hectáreas de su territorio indígena. Los líderes señalan que de aprobarse este proceso las familias podrán realizar actividades forestales y aumentar sus ingresos, que hoy provienen principalmente de la venta de cacao y otros frutos de la zona. Sin embargo, con la llegada de la pandemia y con el inicio de investigaciones penales contra exautoridades de la Dirección Regional de Agricultura de esta región (DRAU) el trámite que comenzó el 2018 se detuvo.

Al norte del Perú, también en Amazonas, pero en Colombia, Nazareth Cabrera, lideresa indígena del sector de Araracuara, donde las comunidades también buscan empoderarse y proteger sus territorios con la ayuda del Estado, dice que aunque no conoce las cifras exactas, la deforestación ha aumentado. “Cuando vengo en avión vengo dándome cuenta de que por Caquetá o por San José del Guaviare, las selvas están azotadas. Y uno piensa: en esta lejanía, de dónde vienen, por dónde deforestan. Es mentira que la selva sigue intacta, eso es mentira”.

La ampliación de territorio de la comunidad de Diobamba en Perú, y las acciones para la protección de bosques en Colombia, son dos de las varias actividades que forman parte de los compromisos asumidos en el marco de la Declaración Conjunta de Intención (DCI). Se trata de un acuerdo suscrito el 2014 entre los gobiernos de Noruega, Alemania y Perú; y en 2015, entre Noruega, Alemania, Reino Unido y Colombia, con el objetivo de disminuir las emisiones de gases del efecto invernadero provenientes de la deforestación. Y es en este punto, donde los territorios indígenas tienen un papel fundamental, pues son los espacios donde mejor se conservan los bosques.

