¡ENERGÍAS LIMPIAS, YA!

Cambio Climático en el Perú
Territorio vs Capital

Movimiento Ciudadano frente al Cambio Climático

Antonio Zambrano Allende

La palabra clave es: territorio

El lugar en que desembocan todas las acciones, todas las pasiones, todos los poderes, todas las fuerzas, todas las flaquezas, esto es, donde la historia del hombre plenamente se realiza a partir de las manifestaciones de su existencia (Milton Santos)

Situación:
El Perú en el mundo

Perú= 1 285 215, 60 Km
Pacifico sur
País andino amazónico
30 millones de personas

El territorio nacional posee más del:

- 70% de todos los climas del mundo,
- el 71% de los glaciares tropicales del planeta y
- más del 75% de todas las Zonas de Vida reconocidas,

Fuente: ENCC

País de Alturas

Perú País Vulnerable

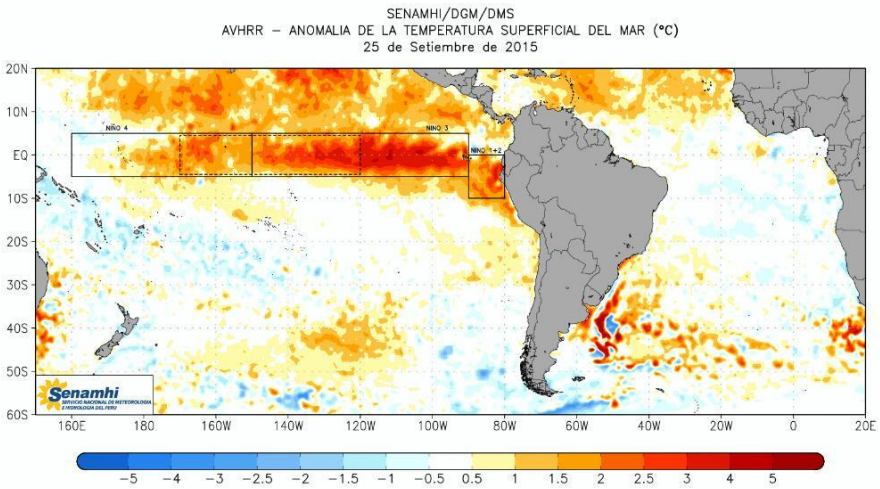

(i) zonas costeras bajas

(ii) zonas áridas y semiáridas

(iii) zonas expuestas a inundaciones, sequías y desertificación

(iv) ecosistemas montañosos frágiles

(v) zonas propensas a desastres

(vi) zonas con alta contaminación atmosférica urbana

(vii) Economías dependientes en gran medida de los ingresos generados por la producción y uso de combustibles fósiles.

Muy vulnerable

El fenómeno del niño es el evento climático recurrente más importante de nuestro país, sin embargo no tenemos una política de estado acorde y los “Estados de Emergencia” para gestión siguen siendo el modus operandi del Estado.

Hoy 1200 distritos se encuentran en esta situación

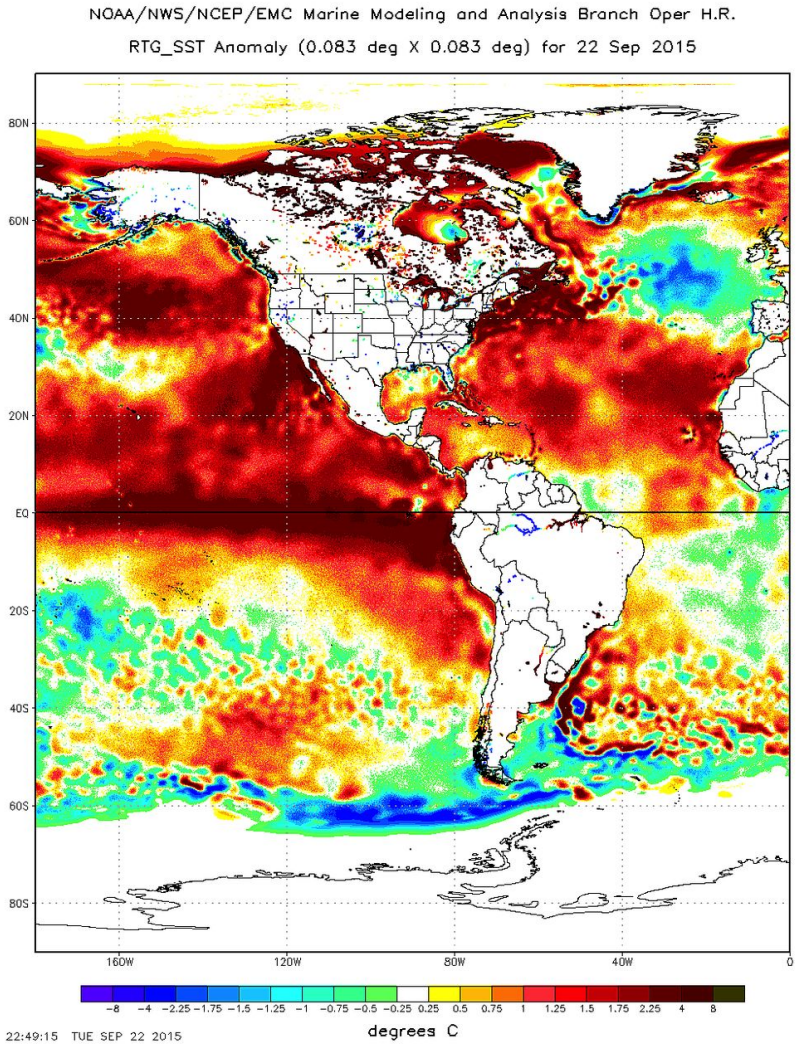

El niño

Influencia de las corrientes marinas y de los vientos en el clima.

Consecuencias Concretas: AGUA

- La pérdida del 22% de la superficie de nuestros glaciares en los últimos 30 años

El derretimiento de los glaciales en varias partes del Perú ya tiene sus consecuencias en la disponibilidad del recurso hídrico, o las reservas de agua. Esta pérdida de agua asciende a 7,000 millones de metros cúbicos que es equivalente al líquido que utiliza Lima en 10 años. Algunos estudios del ministerio de Agricultura estiman que en 40 años el Perú tendría el 60% del agua que tiene hoy, debido principalmente al mal uso del agua y el deshielo que se está produciendo en los nevados.

Consecuencias Concretas: BOSQUE Y AGRICULTURA

- El aumento de las temperaturas intensifica los incendios forestales y la expansión de plagas que afectan los cultivos.

- La cobertura forestal del Perú en el año 1975 alcanzaba los 71,000 Km2; en el 2005 esta superficie se había reducido a 68,000 Km2. La costa fue la región más afectada, pues pasó de tener 1,667 Km2 de bosques a sólo 874 Km2. Esto equivale a un territorio equivalente a seis veces la ciudad de Lima.

- La tasa anual de deforestación de la Amazonía peruana en el periodo 1990-2000 fue de 1,500 Km2. Dicha cifra representa una pérdida de vegetación de más de 4 Km2 por día.

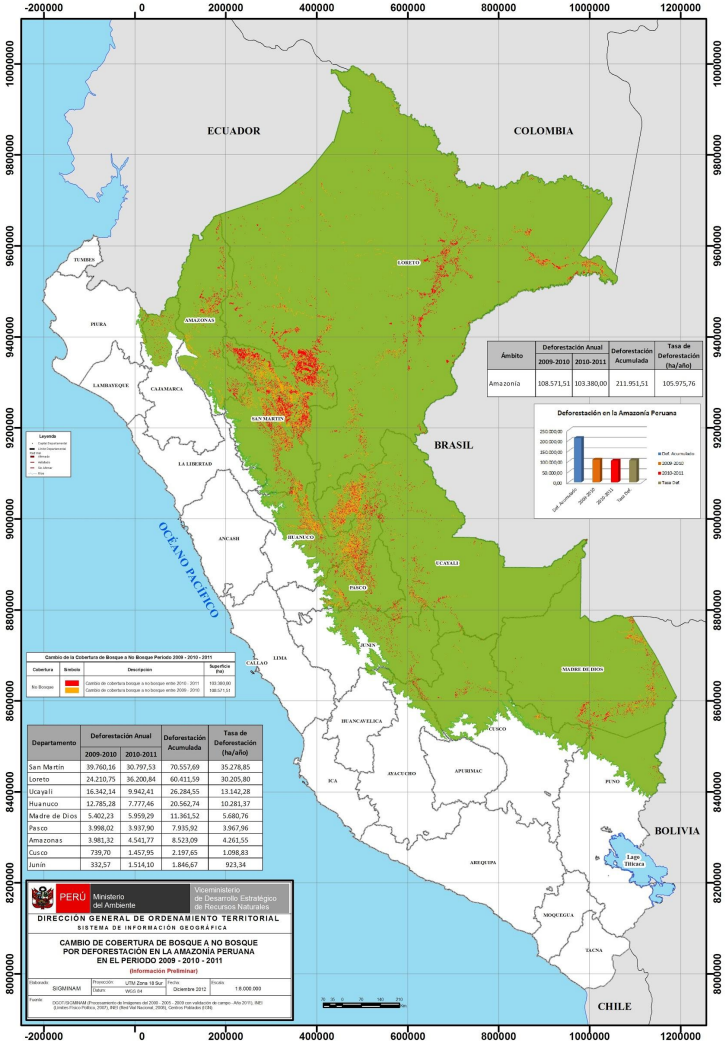

Ámbito	Deforestación Anual		Deforestación Acumulada	Tasa de Deforestación (ha/año)
	2009-2010	2010-2011		
Amazonía	108.571,51	103.380,00	211.951,51	105.975,76

Departamento	Deforestación Anual		Deforestación Acumulada	Tasa de Deforestación (ha/año)
	2009-2010	2010-2011		
San Martín	39.760,16	30.797,53	70.557,69	35.278,85
Loreto	24.210,75	36.200,84	60.411,59	30.205,80
Ucayali	16.342,14	9.942,41	26.284,55	13.142,28
Huanuco	12.785,28	7.777,46	20.562,74	10.281,37
Madre de Dios	5.402,23	5.959,29	11.361,52	5.680,76
Pasco	3.998,02	3.937,90	7.935,92	3.967,96
Amazonas	3.981,32	4.541,77	8.523,09	4.261,55
Cusco	739,70	1.457,95	2.197,65	1.098,83
Junín	332,57	1.514,10	1.846,67	923,34

Esto se combina con la actividad humana

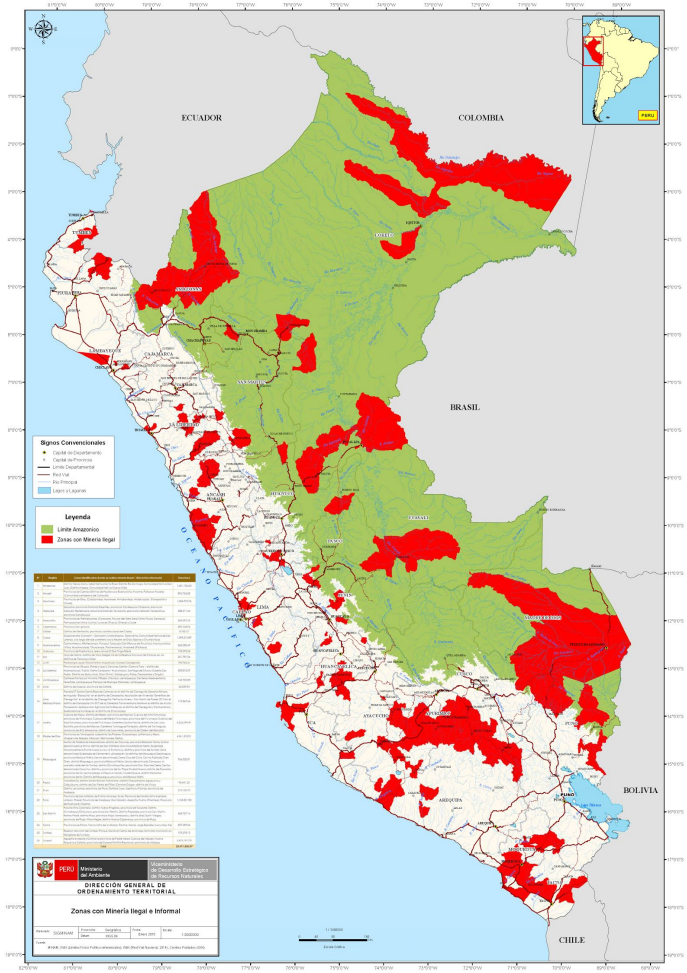

Consecuencias Concretas: BOSQUE Y AGRICULTURA

- Peligro de extinción de flora y fauna biodiversa en la Amazonía.
- Pérdida de los cultivos vulnerables al cambio climático como el maíz, la papa y el arroz, que forman parte de la canasta básica familiar peruana.
- Destrucción de la infraestructura vial. Se estima que un 89% de la infraestructura vial en nuestro país es altamente vulnerable a los eventos climáticos.
- A medida que el clima cambie, las áreas ocupadas por muchas especies no serán aptas para su supervivencia, modificándose el mapa de distribución de las comunidades biológicas.

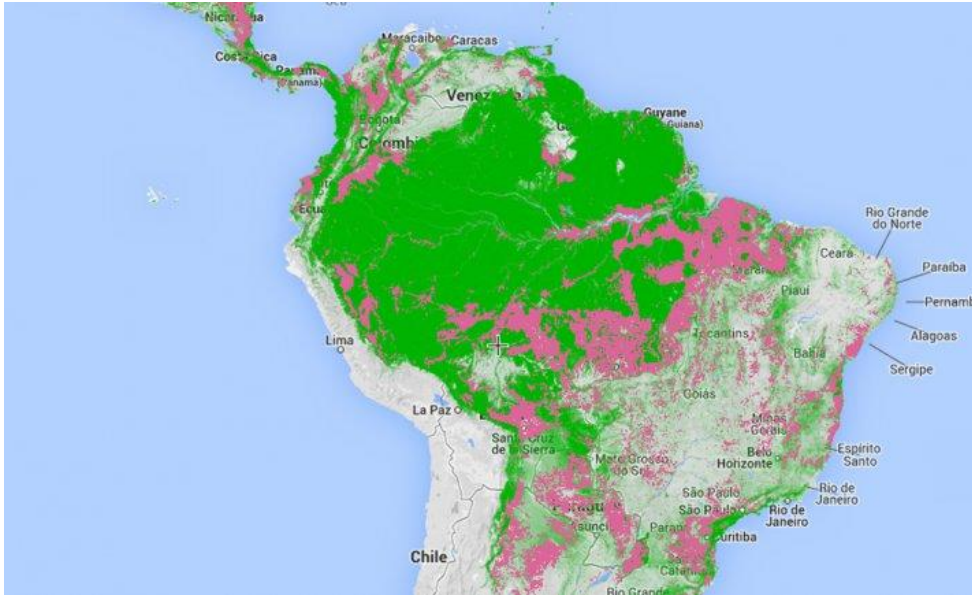

Estado, Historia y Territorio

Territorio con historia

Segunda mitad del Siglo XX - tres elementos historicos centrales que nos permiten entender el significado de los territorios hoy:

La reforma agraria de 1969 (La segunda más profunda luego de la Cubana)

La guerra interna 1980 - 1998 (?)

La dictadura 1992 - 2000 y el periodo neoliberal hasta nuestros días.

💬

Intervención en los territorios

El rol primario exportador determina la importancia de la promoción de la megaminería y la extracción del gas

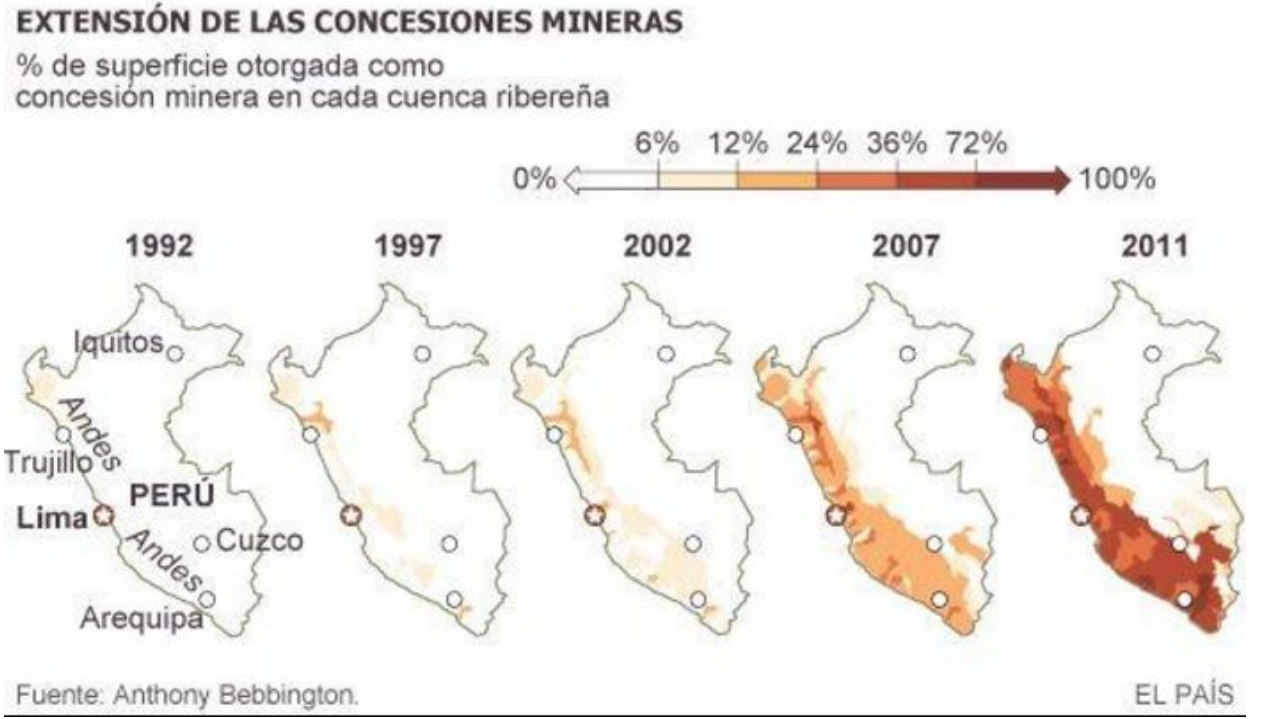

El estado peruano

Ve el Cambio Climático más como oportunidad de inversión y abrir sus territorios a la mercantilización de la naturaleza y la llegada de recursos.

En ese sentido se sigue consiviendo el desarrollo “a pesar del ambiente” en lugar de un Desarrollo Sostenible con una visión de país democrática e inclusiva.

Ejemplo de ello son los “paquetazos ambientales” - La ley 30230

La Estrategia Nacional sobre Cambio Climático - ENCC - INDC

EL AMBIENTE MORTAL DE PERÚ

global witness

EL AUMENTO DE ASESINATOS DE DEFENSORES AMBIENTALES Y DE LA TIERRA

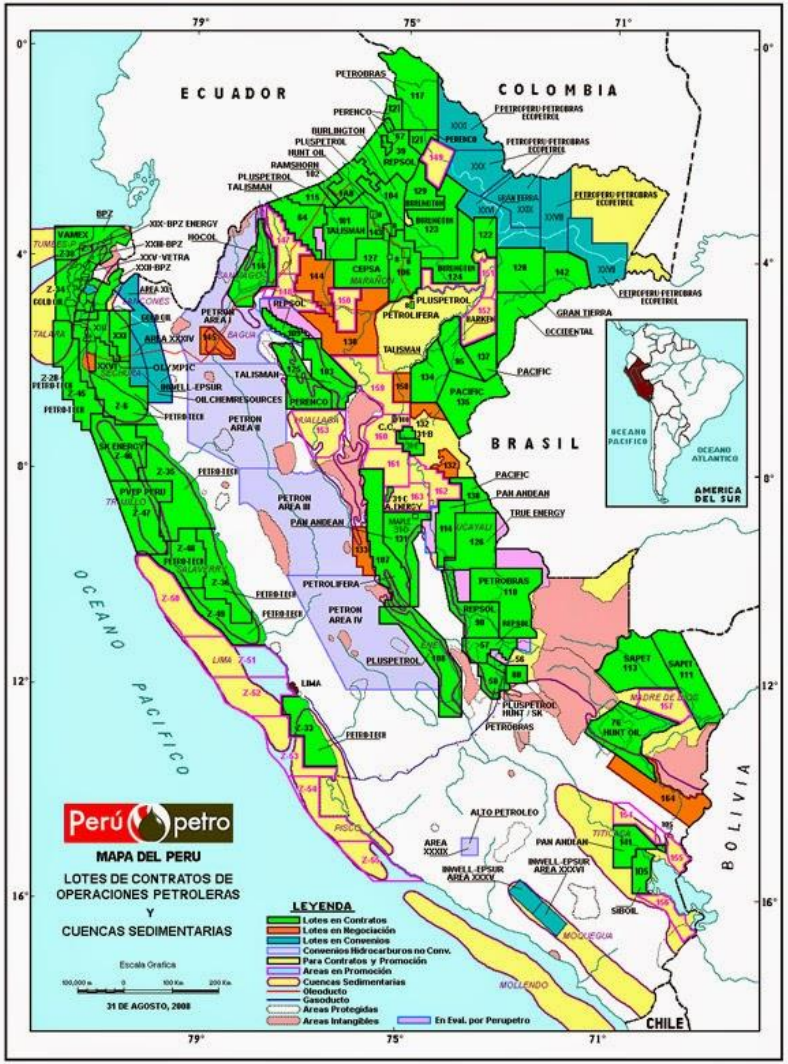

MOCICC y el Movimiento Social

💬

Propuestas

La propuesta central es la organización.



La agenda Climática Global

Agenda Climática Global

1. Exigimos un acuerdo climático global que garantice la vida digna de los pueblos y que sea ambicioso, justo y vinculante. Este debe ser suscrito y cumplido por todos los países según sus capacidades y el principio de "Responsabilidades comunes pero diferenciadas".

2. Por un Tribunal Internacional de Justicia Climática que vele por el cumplimiento de los acuerdos, el pago de la deuda ecológica y sancione los crímenes ambientales.

3. Por el derecho de los pueblos a la energía para satisfacer sus necesidades. Y un cambio de la matriz energética que pase de fuentes sucias y nocivas hacia fuentes alternativas de energías limpias, renovables y administradas democráticamente.

4. MOCICC lucha por la soberanía alimentaria, es decir, el derecho a la autodeterminación de los pueblos sobre su alimentación suciente, sana y adecuada; que está siendo afectada en gran medida por el Cambio Climático, el agronegocio y los transgénicos en el mundo.

5. Detener la tala, deforestación y degradación de bosques primarios impulsando su conservación y aprovechamiento sostenible en base al apoyo al reconocimiento y respeto de la cultura y los saberes tradicionales, estimulando la conservación de los usos y costumbres tradicionales, y la revaloración de la múltiple etnicidad y cultura amazónica.

6. Demandamos un ujo de recursos públicos para la adaptación y mitigación frente al cambio climático que sean adicionales, no reembolsables, estables, predecibles y sucientes, que no generen cargas nancieras a los países que reciben el dinero. Debe contarse con indicadores claros y evitar la trampa de la doble contabilidad de los recursos.

Quienes Somos

Más de 60 organizaciones en 17 territorios con una gran diversidad

Que hacemos

Debate y discusión

Movilización e intervención

Educación, formación

Incidencia política

Organización

Que más hacemos

Articular alternativas locales

En una plataforma global

CUMBRE DE LOS PUEBLOS
frente al cambio climático
DICIEMBRE 2014

MARCHA MUNDIAL POR EL CLIMA

LIMA 2015

Gracias

Movimiento Ciudadano frente al Cambio Climático

¡ENERGÍAS LIMPIAS, YA!